◤ 全19区画 分譲地　建築条件無し ◢

熊本市北区梶尾町

北部東小・北部中　校区

物件概要

地番	熊本市北区梶尾町字出口1420番他		
ナビ	熊本市北区梶尾町1408付近		
交通	バス停【梶尾温泉】徒歩約6分		
価格	※価格表参照		
面積	※価格表参照		
権利	所有権	地目	宅地
都市計画	市街化区域	用途地域	第一種住居地域
建ぺい率	60%	容積率	200%
法令制限	法第22条区域、景観法、航空法、宅地造成等規制法		
道路	分譲地内　公道　幅員約5m		
設備	公営上水道・公共下水道・個別プロパン		
現況	完成済	引渡時期	即時
取引形態	媒介 期限 2026年8月29日	担当	清田
備考			

⚠ 本資料に基づく売主への直接連絡はご遠慮ください。
取引の適正確保のため、必要な場合はしかるべき対応を取らせていただきます。

株式会社ダブルステージ
DOUBLE STAGE
熊本県知事（1）第5690号
熊本市中央区渡鹿1丁目19-12
info@double-stage.jp
096-202-0129

LINEトーク から
問い合わせも 受付中

全19区画 分譲地　建築条件無し

熊本市北区梶尾町

区画	地積	坪数	価格	状況
1				済
2				済
3				済
4	230.35 ㎡	69.68 坪	9,113,750 円	
5				済
6				済
7				済
8	198.09 ㎡	59.92 坪	8,561,600 円	
9	184.90 ㎡	55.93 坪	8,520,000 円	
10				済
11	175.24 ㎡	53.01 坪	8,609,660 円	
12				済
13				済
14				済
15	176.50 ㎡	53.39 坪	8,854,340 円	
16				済
17				済
18				済
19				済

面積、価格等は予告なしに変更することがあります。

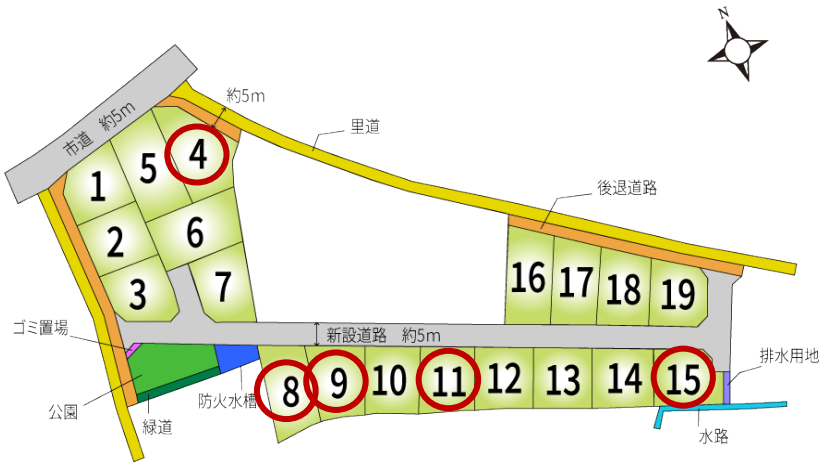

096-202-0129　DOUBLE STAGE

最終更新日：2026/5/30

熊本市北区梶尾町

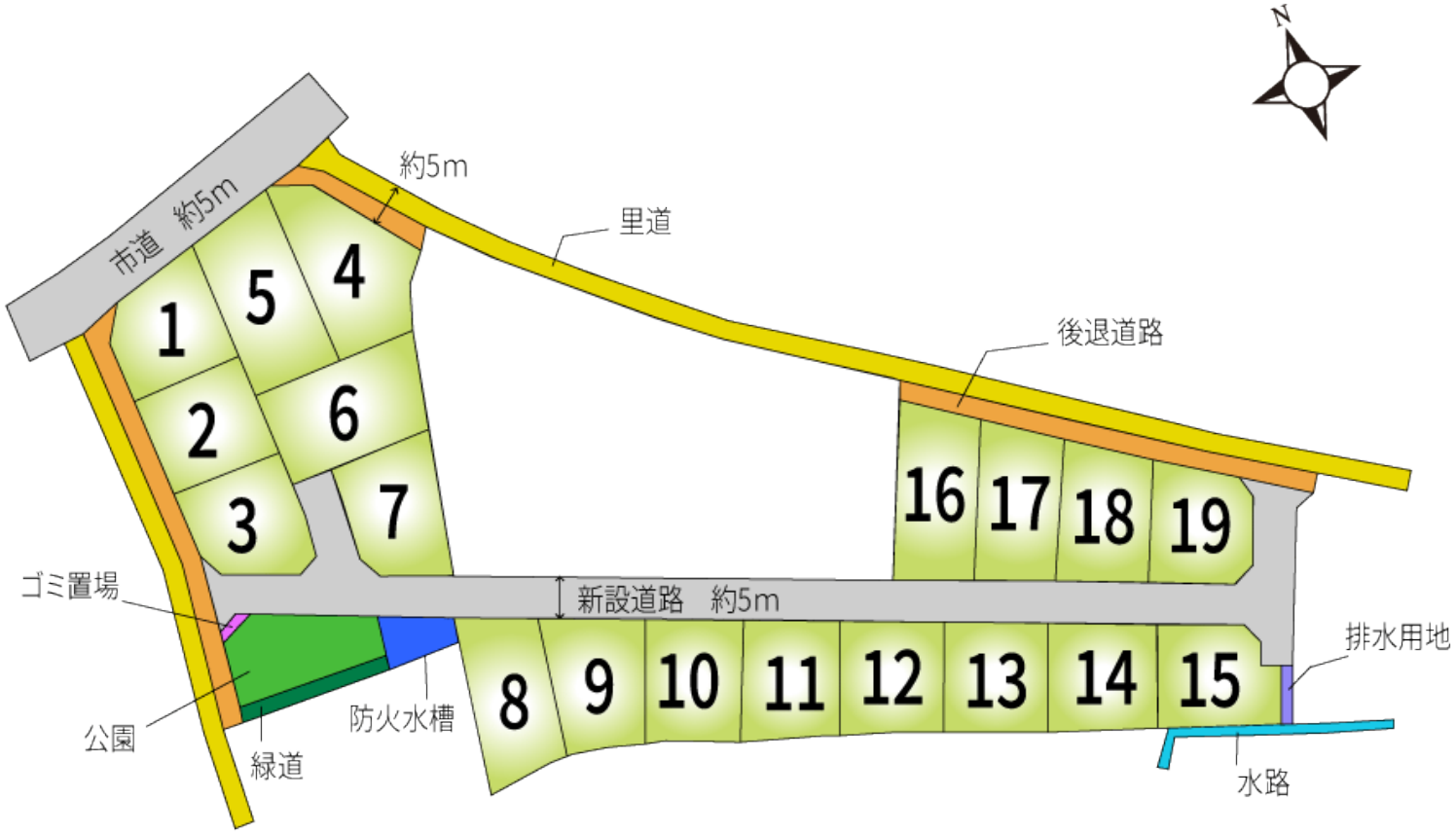

DOUBLE STAGE
株式会社ダブルステージ

熊本県熊本市北区梶尾町付近

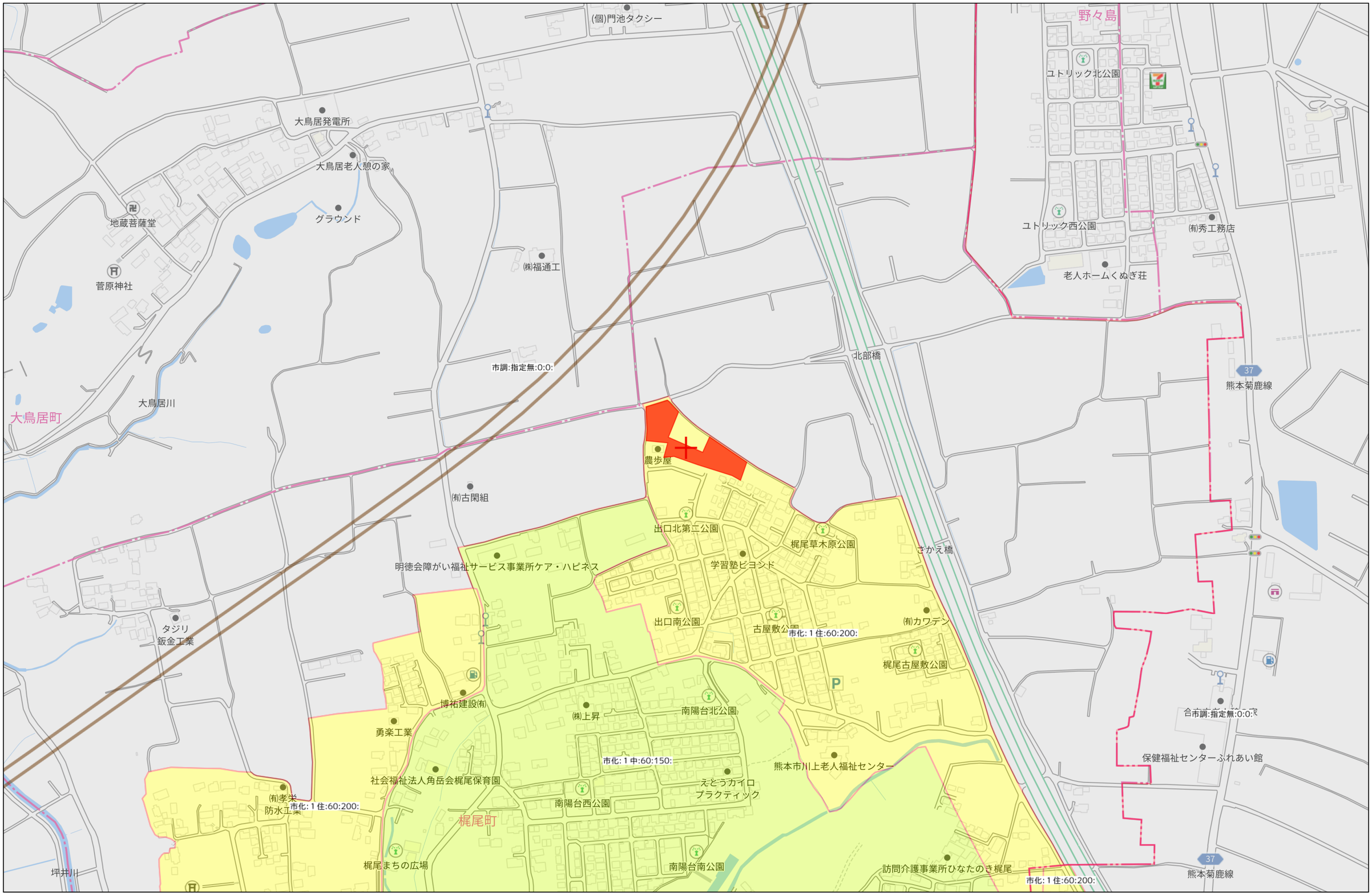

280m

1:5000

Copyright(C)2025 ZENRIN CO., LTD.

禁無断複写複製
株式会社ダブルステージ
P230006105-20250621150259

熊本県熊本市北区梶尾町付近

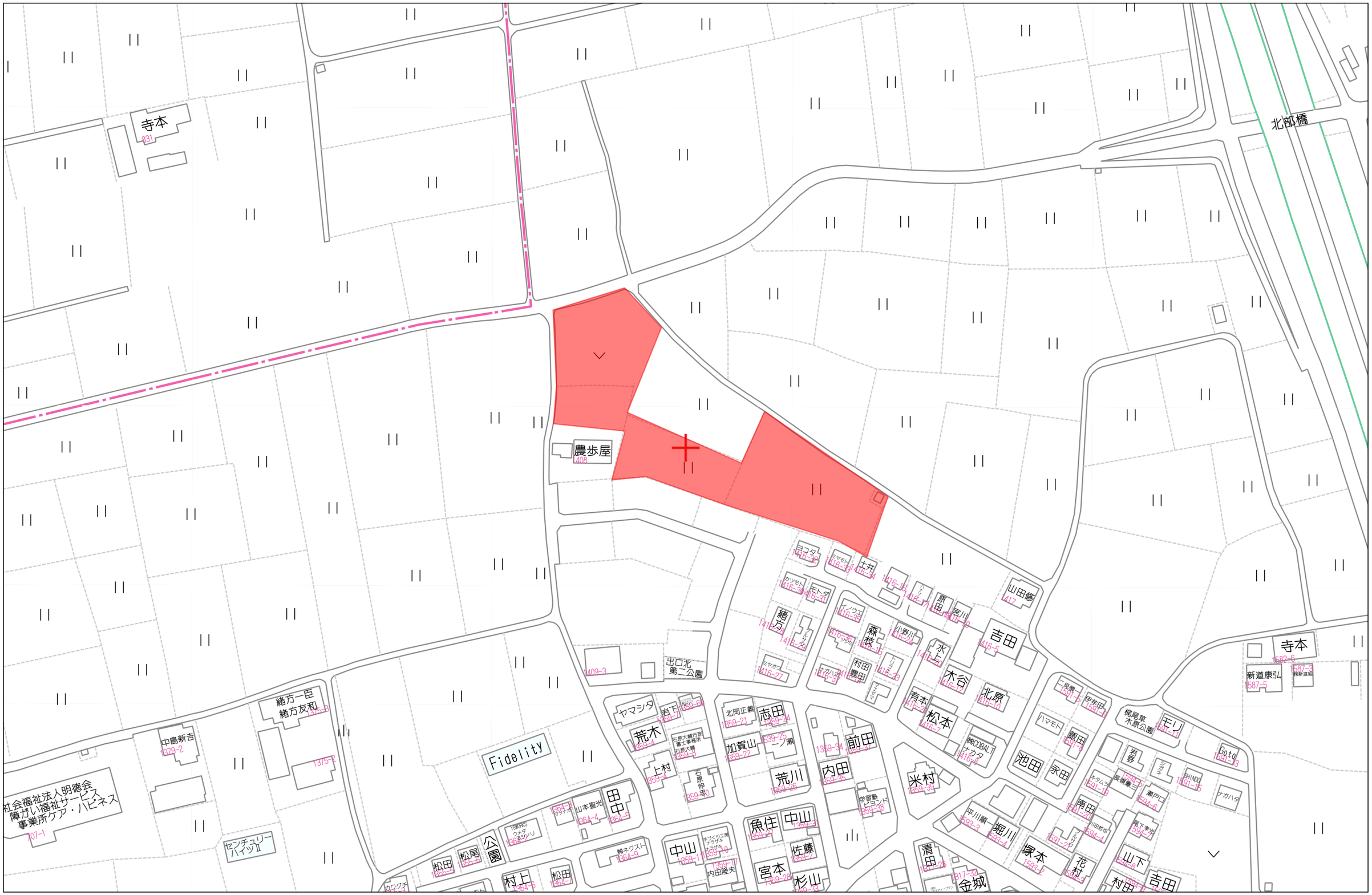
寺本
831
北部橋
農歩屋
408
409-3
出口北
第二公園
緒方一臣
緒方友和
Fidelity
中農新吉
1379-2
社会福祉法人明徳会
障がい福祉サービス
事業所ケア・ハピネス
707-1
センチュリー
ハイツ
ヤマシタ
荒木
上村
岩下
石原大輔行政
書士事務所
石原大輔
石原伸弘
北岡正義
志田
加賀山
荒川
内田
前田
学習塾
ジョイント
米村
清田
金城
魚住
中山
佐藤
宮本
杉山
内田隆夫
田中
山本聖光
公園
松田
松尾
村上
ローソン
ウスダ
高ダンリ
ヤマザキ
ナラザキ
ナラザキ
ヤマザキ
ナラザキ
ヤマザキ
ヤマザキ
ヤマ

地　　番	1419-2ないし1419-28
土地の所在	熊本市北区梶尾町字出口

地 積 測 量 図

引照点：IN1(近景)
新設 金属鋲



引照点：IN2(近景)
新設 金属鋲

測量年月日	令和6年7月17日
座標系	世界測地系 Ⅱ系

恒久的地物の座標値				
点　　名	X座標	Y座標	標　　識	備　　考
IN1	-13577.748	-25688.903	新設：金属鋲	引照点(桝上)
IN2	-13598.664	-25637.501	新設：金属鋲	引照点(桝上)

地　番	面　積
① 1419-2	821.0102640 ㎡
② 1419-3	135.8016205 ㎡
③ 1419-4	44.4663495 ㎡
④ 1419-5	127.0169210 ㎡
⑤ 1419-6	175.7614400 ㎡
⑥ 1419-7	176.4151890 ㎡
⑦ 1419-8	175.7940045 ㎡
⑧ 1419-9	230.3539945 ㎡
⑨ 1419-10	233.8951210 ㎡
⑩ 1419-11	229.8892500 ㎡
⑪ 1419-12	180.9417085 ㎡
⑫ 1419-13	198.0997540 ㎡
⑬ 1419-14	184.9238415 ㎡
⑭ 1419-15	174.5360935 ㎡
⑮ 1419-16	175.2575185 ㎡
⑯ 1419-17	174.9341140 ㎡
⑰ 1419-18	175.2667695 ㎡
⑱ 1419-19	175.5028960 ㎡
⑲ 1419-20	176.5080875 ㎡
⑳ 1419-21	210.2532585 ㎡
㉑ 1419-22	187.4914510 ㎡
㉒ 1419-23	179.7096855 ㎡
㉓ 1419-24	169.0689970 ㎡
㉔ 1419-25	189.4171215 ㎡
㉕ 1419-26	3.8071285 ㎡
㉖ 1419-27	45.3657020 ㎡
㉗ 1419-28	11.1786480 ㎡

総合計面積	4962.6669290 ㎡

1/7

《 全体図 》

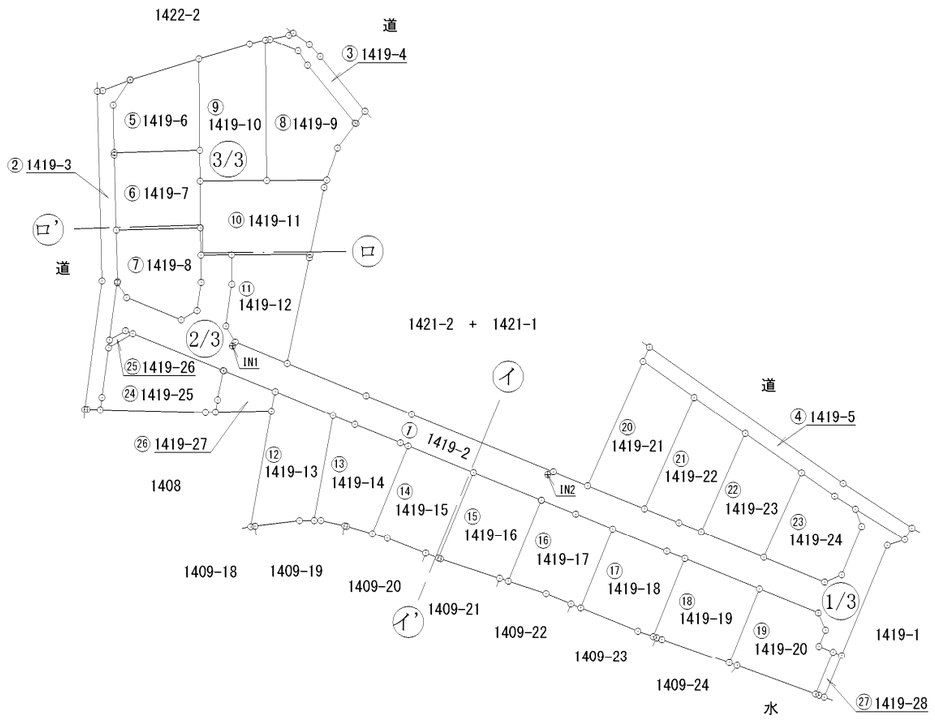

本測量に使用した与点

点　名	X座標	Y座標	標　　識	備　　考
2661	-13695.536	-25694.732	真鍮鋲	熊本市道路台帳基準点
2670	-13697.860	-25648.435	真鍮鋲	熊本市道路台帳基準点

※管理者によりパラメータ変換された座標値である。

（単位：m）

作成者	（令和6年7月18日作成）	申請人		縮尺	1/1000

地　　番	1419-2ないし1419-28
土地の所在	熊本市北区梶尾町字出口

地 積 測 量 図

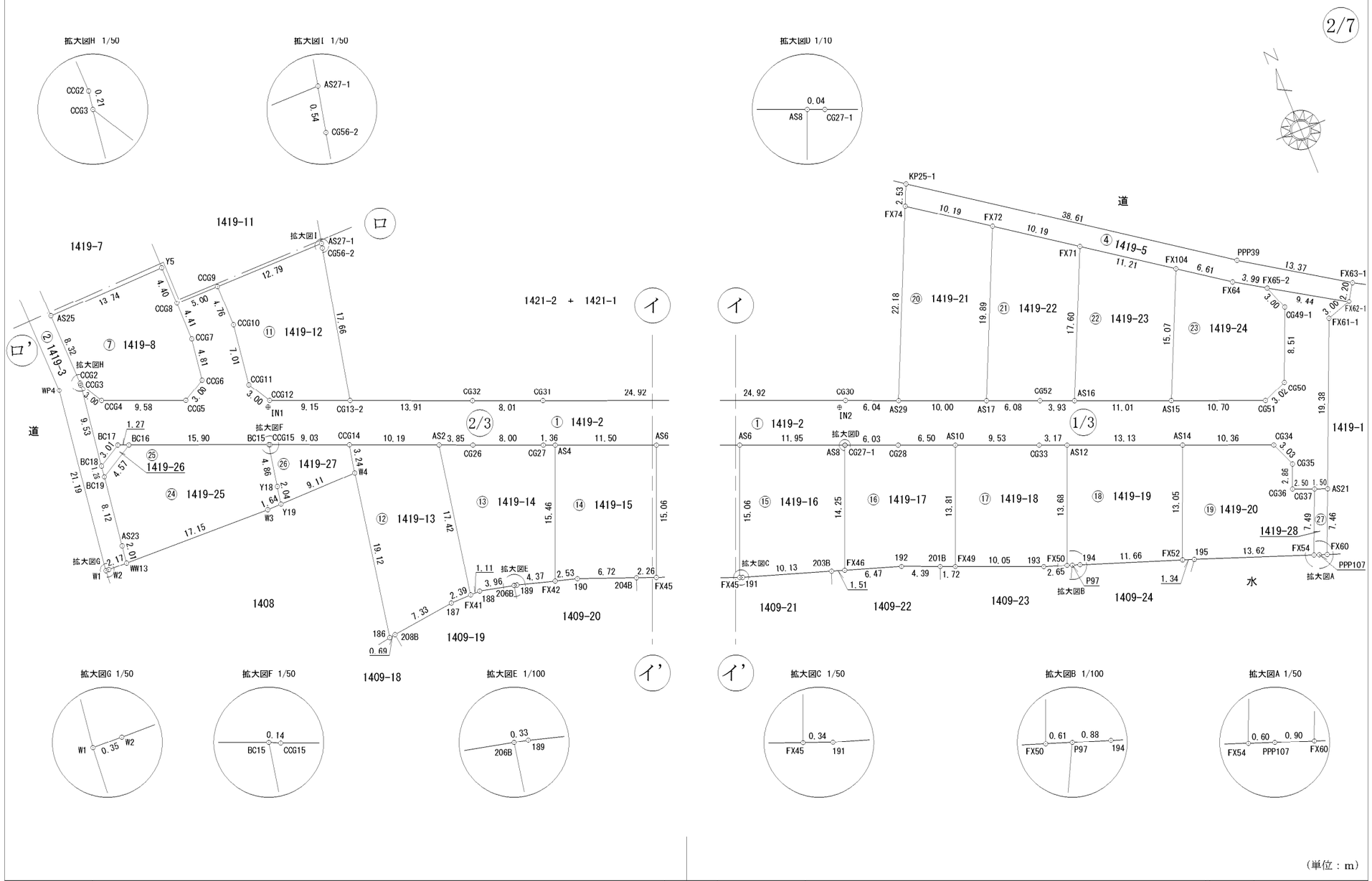

（単位：m）

作 成 者	（令和6年7月18日作成）	申 請 人		縮尺	1/500

地　　番	1419-2ないし1419-28
土地の所在	熊本市北区梶尾町字出口

地 積 測 量 図

求積表

世界測地系

地　番		① 1419-2			
測点名	境界標種	X 座 標	Y 座 標	Xn＋1－Xn－1	Y（Xn＋1－Xn－1）
CCG3	新設：金属プレート	-13567.344	-25707.674	6.858	-176303.228292
CCG4	新設：金属プレート	-13569.933	-25706.164	-6.179	158838.387356
CCG5	新設：金属プレート	-13573.523	-25697.279	-2.098	53912.891342
CCG6	新設：金属プレート	-13572.031	-25694.678	6.256	-160745.905568
CCG7	新設：金属プレート	-13567.267	-25694.011	9.171	-235639.774881
CCG8	新設：金属プレート	-13562.860	-25694.048	4.453	-114415.595744
CCG9	新設：金属プレート	-13562.814	-25689.047	-4.717	121175.234699
CCG10	新設：金属プレート	-13567.577	-25689.005	-11.711	300843.937555
CCG11	新設：金属プレート	-13574.525	-25689.959	-9.540	245082.208860
CCG12	新設：金属プレート	-13577.117	-25688.464	-6.041	155184.011024
CG13-2	新設：金属プレート	-13580.566	-25679.986	-8.708	223621.318088
CG32	新設：金属プレート	-13585.825	-25667.107	-8.265	212138.639355
CG31	新設：金属プレート	-13588.831	-25659.683	-12.380	317666.875540
CG30	新設：金属プレート	-13598.205	-25636.590	-11.666	299076.458940
AS29	新設：金属プレート	-13600.497	-25631.002	-6.059	155298.241118
AS17	新設：金属プレート	-13604.264	-25621.744	-6.057	155190.903408
CG52	新設：金属プレート	-13606.554	-25616.114	-3.765	96444.669210
AS16	新設：金属プレート	-13608.029	-25612.474	-5.607	143609.141718
AS15	新設：金属プレート	-13612.161	-25602.272	-8.150	208658.516800
CG51	新設：金属プレート	-13616.179	-25592.355	-2.850	72938.211750
CG50	新設：金属プレート	-13615.011	-25589.565	9.032	-231124.951080
CG49-1	新設：金属プレート	-13607.147	-25586.313	10.691	-273543.272283
FX65-2	新設：金属プレート	-13604.320	-25587.327	-2.126	54398.657202
FX62-1	復元：金属プレート	-13609.273	-25579.292	-5.895	150789.926340
FX61-1	復元：金属プレート	-13610.215	-25582.139	-18.836	481865.170204
AS21	新設：金属プレート	-13628.109	-25589.572	-17.349	443953.484628
CG37	新設：金属プレート	-13627.564	-25590.961	1.483	-37951.395163
CG36	新設：金属プレート	-13626.626	-25593.283	3.586	-91777.512838
CG35	新設：金属プレート	-13623.978	-25592.202	5.442	-139272.763284
CG34	新設：金属プレート	-13621.184	-25593.370	6.689	-171194.051930
AS14	新設：金属プレート	-13617.289	-25602.975	8.831	-226099.872225
AS12	新設：金属プレート	-13612.353	-25615.147	6.129	-156995.235963
CG33	新設：金属プレート	-13611.160	-25618.088	4.781	-122480.078728
AS10	新設：金属プレート	-13607.572	-25626.912	6.036	-154684.040832
CG28	新設：金属プレート	-13605.124	-25632.934	4.718	-120936.182612
CG27-1	新設：金属プレート	-13602.854	-25638.516	2.285	-58584.009060
AS8	新設：金属プレート	-13602.839	-25638.553	4.514	-115732.428242
AS6	新設：金属プレート	-13598.340	-25649.624	8.829	-226460.530296
AS4	新設：金属プレート	-13594.010	-25660.278	4.841	-124221.405798
CG27	新設：金属プレート	-13593.499	-25661.535	3.528	-90533.895480
CG26	新設：金属プレート	-13590.482	-25668.948	4.473	-114817.204404
AS2	新設：金属プレート	-13589.026	-25672.509	5.314	-136423.712826
CCG14	新設：金属プレート	-13585.168	-25681.942	7.261	-186476.580862
CCG15	新設：金属プレート	-13581.765	-25690.305	3.461	-88914.145605
BC15	新設：金属プレート	-13581.707	-25690.428	6.009	-154373.781852
BC16	新設：金属プレート	-13575.756	-25705.175	6.424	-165130.044200
BC17	新設：金属プレート	-13575.283	-25706.350	-1.035	26606.072250
BC18	新設：金属プレート	-13576.791	-25708.953	7.939	-204103.377867
倍 面 積					-1642.020528
面　　積					821.0102640
地　　積					821.01 ㎡

3/7

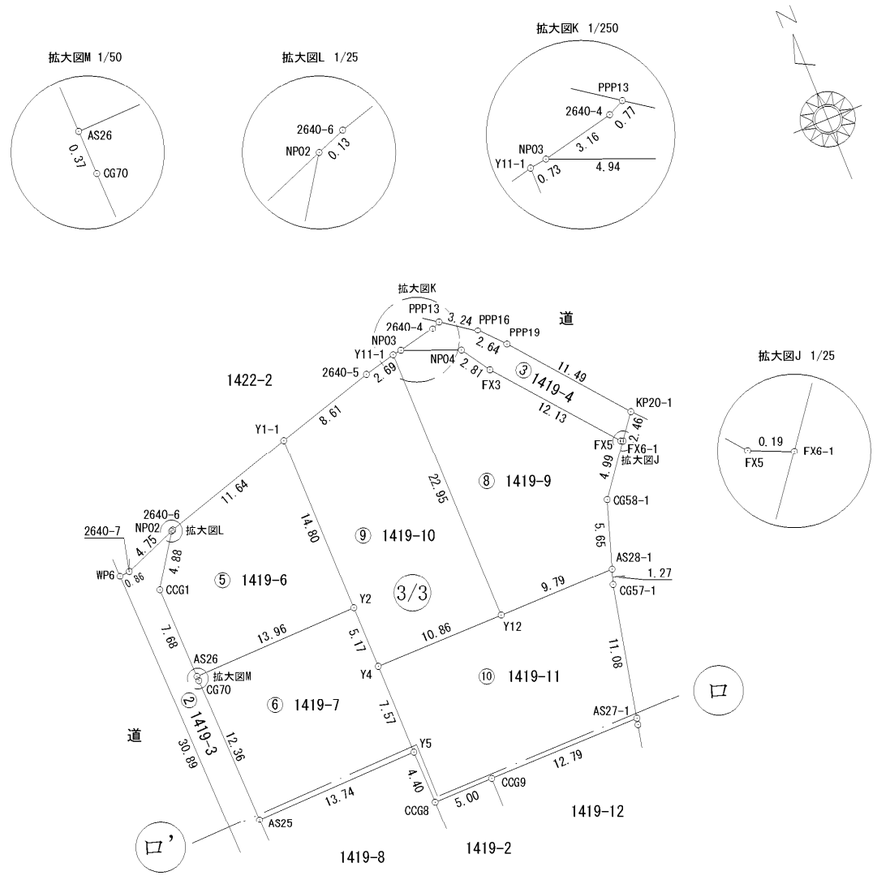

（単位：m）

作 成 者	（令和6年7月18日作成）	申 請 人		縮尺	1/500

地　　番	1419-2ないし1419-28
土地の所在	熊本市北区梶尾町字出口

地 積 測 量 図

地　番		② 1419-3			
測点名	境界標種	Ｘ 座 標	Ｙ 座 標	Ｘｎ＋１－Ｘｎ－１	Ｙ（Ｘｎ＋１－Ｘｎ－１）
W1	復元：金属鋲	-13588.032	-25712.980	21.010	-540229.709800
WP4	復元：金属鋲	-13567.033	-25710.175	51.879	-1333818.168825
WP6	復元：金属鋲	-13536.153	-25710.932	30.967	-796190.431244
2640-7	復元：金属鋲	-13536.066	-25710.076	1.814	-46638.077864
NP02	新設：金属プレート	-13534.339	-25705.652	-2.343	60228.342636
CCG1	新設：金属プレート	-13538.409	-25708.344	-11.746	301970.208624
AS26	新設：金属プレート	-13546.085	-25708.190	-8.050	206950.929500
ＣＧ70	新設：金属プレート	-13546.459	-25708.182	-12.733	327342.281406
AS25	新設：金属プレート	-13558.818	-25707.858	-20.674	531484.256292
CCG2	新設：金属プレート	-13567.133	-25707.640	-8.526	219183.338640
CCG3	新設：金属プレート	-13567.344	-25707.674	-9.658	248284.715492
BC18	新設：金属プレート	-13576.791	-25708.953	-10.713	275420.013489
BC19	新設：金属プレート	-13578.057	-25709.119	-9.309	239326.188771
AS23	新設：金属プレート	-13586.100	-25710.198	-10.037	258053.257326
WW13	新設：プラスチック杭	-13588.094	-25710.466	-1.943	49955.435438
W2	新設：金属プレート	-13588.043	-25712.631	0.062	-1594.183122
倍 面 積					-271.603241
面　　積					135.8016205
地　　積					135.80　㎡

地　番		③ 1419-4			
測点名	境界標種	Ｘ 座 標	Ｙ 座 標	Ｘｎ＋１－Ｘｎ－１	Ｙ（Ｘｎ＋１－Ｘｎ－１）
PPP13	復元：金属鋲	-13526.704	-25679.016	-1.523	39109.141368
PPP16	復元：金属鋲	-13528.565	-25676.368	-3.821	98109.402128
PPP19	復元：金属鋲	-13530.525	-25674.595	-10.833	278132.887635
KP20-1	新設：金属プレート	-13539.398	-25667.292	-10.836	278130.776112
FX6-1	新設：金属プレート	-13541.361	-25668.769	-1.888	48462.635872
FX5	新設：金属鋲	-13541.286	-25668.944	9.426	-241955.466144
FX3	新設：金属鋲	-13531.935	-25676.666	11.701	-300442.668866
NP04	新設：金属プレート	-13529.585	-25678.215	4.198	-107797.146570
NP03	新設：金属プレート	-13527.737	-25682.797	2.543	-65311.352771
2640-4	復元：金属鋲	-13527.042	-25679.711	1.033	-26527.141463
倍 面 積					-88.932699
面　　積					44.4663495
地　　積					44.46　㎡

地　番		④ 1419-5			
測点名	境界標種	Ｘ 座 標	Ｙ 座 標	Ｘｎ＋１－Ｘｎ－１	Ｙ（Ｘｎ＋１－Ｘｎ－１）
KP25-1	新設：金属プレート	-13577.940	-25620.927	-19.882	509395.270614
PPP39	復元：プラスチック杭	-13600.127	-25589.329	-29.477	754296.650933
FX63-1	新設：金属プレート	-13607.417	-25578.120	-9.146	233937.485520
FX62-1	復元：金属プレート	-13609.273	-25579.292	3.097	-79219.067324
FX65-2	新設：金属プレート	-13604.320	-25587.327	7.069	-180876.814563
FX64	新設：金属プレート	-13602.204	-25590.711	5.917	-151420.236987
FX104	新設：金属プレート	-13598.403	-25596.119	10.244	-262206.643036
FX71	新設：金属鋲	-13591.960	-25605.288	12.300	-314945.042400
FX72	新設：金属プレート	-13586.103	-25613.623	11.715	-300063.593445
FX74	新設：金属プレート	-13580.245	-25621.958	8.163	-209152.043154
倍 面 積					-254.033842
面　　積					127.0169210
地　　積					127.01　㎡

地　番		⑤ 1419-6			
測点名	境界標種	Ｘ 座 標	Ｙ 座 標	Ｘｎ＋１－Ｘｎ－１	Ｙ（Ｘｎ＋１－Ｘｎ－１）
NP02	新設：金属プレート	-13534.339	-25705.652	4.118	-105855.874936
2640-6	復元：金属プレート	-13534.291	-25705.529	3.416	-87810.087064
Y1-1	新設：金属プレート	-13530.923	-25694.392	-11.427	293609.817384
Y2	新設：金属鋲	-13545.718	-25694.235	-15.162	389575.991070
AS26	新設：金属プレート	-13546.085	-25708.190	7.309	-187901.160710
CCG1	新設：金属プレート	-13538.409	-25708.344	11.746	-301970.208624
倍 面 積					-351.522880
面　　積					175.7614400
地　　積					175.76　㎡

地　番		⑥ 1419-7			
測点名	境界標種	Ｘ 座 標	Ｙ 座 標	Ｘｎ＋１－Ｘｎ－１	Ｙ（Ｘｎ＋１－Ｘｎ－１）
AS26	新設：金属プレート	-13546.085	-25708.190	0.741	-19049.768790
Y2	新設：金属鋲	-13545.718	-25694.235	-4.800	123332.328000
Y4	新設：プラスチック杭	-13550.885	-25694.190	-12.739	327318.286410
Y5	新設：プラスチック杭	-13558.457	-25694.124	-7.933	203831.485692
AS25	新設：金属プレート	-13558.818	-25707.858	11.998	-308442.880284
ＣＧ70	新設：金属プレート	-13546.459	-25708.182	12.733	-327342.281406
倍 面 積					-352.830378
面　　積					176.4151890
地　　積					176.41　㎡

地　番		⑦ 1419-8			
測点名	境界標種	Ｘ 座 標	Ｙ 座 標	Ｘｎ＋１－Ｘｎ－１	Ｙ（Ｘｎ＋１－Ｘｎ－１）
AS25	新設：金属プレート	-13558.818	-25707.858	8.676	-223041.376008
Y5	新設：プラスチック杭	-13558.457	-25694.124	-4.042	103855.649208
CCG8	新設：金属プレート	-13562.860	-25694.048	-8.810	226364.562880
CCG7	新設：金属プレート	-13567.267	-25694.011	-9.171	235639.774881
CCG6	新設：金属プレート	-13572.031	-25694.678	-6.256	160745.905568
CCG5	新設：金属プレート	-13573.523	-25697.279	2.098	-53912.891342
CCG4	新設：金属プレート	-13569.933	-25706.164	6.179	-158838.387356
CCG3	新設：金属プレート	-13567.344	-25707.674	2.800	-71981.487200
CCG2	新設．金属プレート	-13567.133	-25707.640	8.526	-219183.338640
倍 面 積					-351.588009
面　　積					175.7940045
地　　積					175.79　㎡

作 成 者	（令和6年7月18日作成）	申 請 人		縮尺	1／

地　　番	1419-2ないし1419-28
土地の所在	熊本市北区梶尾町字出口

地 積 測 量 図

地　番		⑧ 1419-9			
測点名	境界標種	Ｘ 座 標	Ｙ 座 標	Ｘｎ＋１－Ｘｎ－１	Ｙ（Ｘｎ＋１－Ｘｎ－１）
Y11-1	新設：金属プレート	-13527.841	-25683.518	23.054	-592107.823972
NP03	新設：金属プレート	-13527.737	-25682.797	-1.744	44790.797968
NP04	新設：金属プレート	-13529.585	-25678.215	-4.198	107797.146570
FX3	新設：金属鋲	-13531.935	-25676.666	-11.701	300442.668866
FX5	新設：金属鋲	-13541.286	-25668.944	-9.426	241955.466144
FX6-1	新設：金属プレート	-13541.361	-25668.769	-4.055	104086.858295
CG58-1	新設：金属プレート	-13545.341	-25671.786	-9.352	240082.542672
AS28-1	新設：金属プレート	-13550.713	-25673.538	-5.450	139920.782100
Y12	新設：プラスチック杭	-13550.791	-25683.331	22.872	-587429.146632
倍 面 積					-460.707989
面　積					230.3539945
地　積					230.35　㎡

地　番		⑨ 1419-10			
測点名	境界標種	Ｘ 座 標	Ｙ 座 標	Ｘｎ＋１－Ｘｎ－１	Ｙ（Ｘｎ＋１－Ｘｎ－１）
Y1-1	新設：金属プレート	-13530.923	-25694.392	17.230	-442714.374160
2640-5	新設：金属プレート	-13528.488	-25686.130	3.082	-79164.652660
Y11-1	新設：金属プレート	-13527.841	-25683.518	-22.303	572819.501954
Y12	新設：プラスチック杭	-13550.791	-25683.331	-23.044	591846.679564
Y4	新設：プラスチック杭	-13550.885	-25694.190	5.073	-130346.625870
Y2	新設：金属鋲	-13545.718	-25694.235	19.962	-512908.319070
倍 面 積					-467.790242
面　積					233.8951210
地　積					233.89　㎡

地　番		⑩ 1419-11			
測点名	境界標種	Ｘ 座 標	Ｙ 座 標	Ｘｎ＋１－Ｘｎ－１	Ｙ（Ｘｎ＋１－Ｘｎ－１）
Y4	新設：プラスチック杭	-13550.885	-25694.190	7.666	-196971.660540
Y12	新設：プラスチック杭	-13550.791	-25683.331	0.172	-4417.532932
AS28-1	新設：金属プレート	-13550.713	-25673.538	-1.128	28959.750864
CG57-1	新設：金属プレート	-13551.919	-25673.942	-12.040	309114.261680
AS27-1	新設：金属プレート	-13562.753	-25676.253	-10.895	279742.776435
CCG9	新設：金属プレート	-13562.814	-25689.047	-0.107	2748.728029
CCG8	新設：金属プレート	-13562.860	-25694.048	4.357	-111948.967136
Y5	新設：プラスチック杭	-13558.457	-25694.124	11.975	-307687.134900
倍 面 積					-459.778500
面　積					229.8892500
地　積					229.88　㎡

地　番		⑪ 1419-12			
測点名	境界標種	Ｘ 座 標	Ｙ 座 標	Ｘｎ＋１－Ｘｎ－１	Ｙ（Ｘｎ＋１－Ｘｎ－１）
CCG9	新設：金属プレート	-13562.814	-25689.047	4.824	-123923.962728
AS27-1	新設：金属プレート	-13562.753	-25676.253	-0.463	11888.105139
CG56-2	新設：金属プレート	-13563.277	-25676.367	-17.813	457373.125371
CG13-2	新設：金属プレート	-13580.566	-25679.986	-13.840	355411.006240
CCG12	新設：金属プレート	-13577.117	-25688.464	6.041	-155184.011024
CCG11	新設：金属プレート	-13574.525	-25689.959	9.540	-245082.208860
CCG10	新設：金属プレート	-13567.577	-25689.005	11.711	-300843.937555
倍 面 積					-361.883417
面　積					180.9417085
地　積					180.94　㎡

地　番		⑫ 1419-13			
測点名	境界標種	Ｘ 座 標	Ｙ 座 標	Ｘｎ＋１－Ｘｎ－１	Ｙ（Ｘｎ＋１－Ｘｎ－１）
186	新設：金属プレート	-13607.172	-25685.929	18.744	-481457.053176
W4	新設：プラスチック杭	-13588.344	-25682.576	22.004	-565119.402304
CCG14	新設：金属プレート	-13585.168	-25681.942	-0.682	17515.084444
AS2	新設：金属プレート	-13589.026	-25672.509	-21.000	539122.689000
FX41	新設：金属プレート	-13606.168	-25675.588	-17.160	440593.090080
187	新設：金属プレート	-13606.186	-25677.976	-0.920	23623.737920
208B	新設：金属プレート	-13607.088	-25685.248	-0.986	25325.654528
倍 面 積					-396.199508
面　積					198.0997540
地　積					198.09　㎡

地　番		⑬ 1419-14			
測点名	境界標種	Ｘ 座 標	Ｙ 座 標	Ｘｎ＋１－Ｘｎ－１	Ｙ（Ｘｎ＋１－Ｘｎ－１）
FX41	新設：金属プレート	-13606.168	-25675.588	17.133	-439899.849204
AS2	新設：金属プレート	-13589.026	-25672.509	15.686	-402698.976174
CG26	新設：金属プレート	-13590.482	-25668.948	-4.473	114817.204404
CG27	新設：金属プレート	-13593.499	-25661.535	-3.528	90533.895480
AS4	新設：金属プレート	-13594.010	-25660.278	-14.836	380695.884408
FX42	新設：金属プレート	-13608.335	-25666.105	-13.104	336328.639920
189	新設：金属プレート	-13607.114	-25670.305	1.293	-33191.704365
206B	新設：金属プレート	-13607.042	-25670.622	0.955	-24515.444010
188	新設：金属プレート	-13606.159	-25674.483	0.874	-22439.498142
倍 面 積					-369.847683
面　積					184.9238415
地　積					184.92　㎡

作 成 者	（令和6年7月18日作成）	申 請 人		縮尺	1／

地　　番	1419-2ないし1419-28
土地の所在	熊本市北区梶尾町字出口

地 積 測 量 図

地　番		⑭ 1419-15			
測点名	境界標種	Ｘ 座 標	Ｙ 座 標	Ｘｎ＋１－Ｘｎ－１	Ｙ（Ｘｎ＋１－Ｘｎ－１）
FX42	新設：金属プレート	-13608.335	-25666.105	15.032	-385812.890360
AS4	新設：金属プレート	-13594.010	-25660.278	9.995	-256474.478610
AS6	新設：金属プレート	-13598.340	-25649.624	-18.281	468900.776344
FX45	新設：金属プレート	-13612.291	-25655.299	-13.133	336931.041767
204B	新設：金属プレート	-13611.473	-25657.408	3.249	-83360.918592
190	新設：金属プレート	-13609.042	-25663.672	3.138	-80532.602736
倍 面 積					-349.072187
面　積					174.5360935
地　積					174.53 ㎡

地　番		⑮ 1419-16			
測点名	境界標種	Ｘ 座 標	Ｙ 座 標	Ｘｎ＋１－Ｘｎ－１	Ｙ（Ｘｎ＋１－Ｘｎ－１）
FX45	新設：金属プレート	-13612.291	-25655.299	14.074	-361072.678126
AS6	新設：金属プレート	-13598.340	-25649.624	9.452	-242440.246048
AS8	新設：金属プレート	-13602.839	-25638.553	-17.701	453828.026653
FX46	新設：金属プレート	-13616.041	-25643.924	-12.733	326524.084292
203B	新設：金属プレート	-13615.572	-25645.355	3.627	-93015.702585
191	新設：金属プレート	-13612.414	-25654.983	3.281	-84173.999223
倍 面 積					-350.515037
面　積					175.2575185
地　積					175.25 ㎡

地　番		⑯ 1419-17			
測点名	境界標種	Ｘ 座 標	Ｙ 座 標	Ｘｎ＋１－Ｘｎ－１	Ｙ（Ｘｎ＋１－Ｘｎ－１）
FX46	新設：金属プレート	-13616.041	-25643.924	15.218	-390249.235432
AS8	新設：金属プレート	-13602.839	-25638.553	13.187	-338095.598411
CG27-1	新設：金属プレート	-13602.854	-25638.516	-2.285	58584.009060
CG28	新設：金属プレート	-13605.124	-25632.934	-4.718	120936.182612
AS10	新設：金属プレート	-13607.572	-25626.912	-15.240	390554.138880
FX49	新設：金属プレート	-13620.364	-25632.117	-12.143	311250.796731
201B	新設：金属プレート	-13619.715	-25633.710	2.307	-59136.968970
192	新設：金属プレート	-13618.057	-25637.777	3.674	-94193.192698
倍 面 積					-349.868228
面　積					174.9341140
地　積					174.93 ㎡

地　番		⑰ 1419-18			
測点名	境界標種	Ｘ 座 標	Ｙ 座 標	Ｘｎ＋１－Ｘｎ－１	Ｙ（Ｘｎ＋１－Ｘｎ－１）
FX49	新設：金属プレート	-13620.364	-25632.117	16.587	-425159.924679
AS10	新設：金属プレート	-13607.572	-25626.912	9.204	-235870.098048
CG33	新設：金属プレート	-13611.160	-25618.088	-4.781	122480.078728
AS12	新設：金属プレート	-13612.353	-25615.147	-13.863	355102.782861
FX50	新設：金属プレート	-13625.023	-25620.302	-11.806	302473.285412
193	新設：金属プレート	-13624.159	-25622.807	4.659	-119376.657813
倍 面 積					-350.533539
面　積					175.2667695
地　積					175.26 ㎡

地　番		⑱ 1419-19			
測点名	境界標種	Ｘ 座 標	Ｙ 座 標	Ｘｎ＋１－Ｘｎ－１	Ｙ（Ｘｎ＋１－Ｘｎ－１）
AS12	新設：金属プレート	-13612.353	-25615.147	7.734	-198107.546898
AS14	新設：金属プレート	-13617.289	-25602.975	-17.027	435941.855325
FX52	新設：金属プレート	-13629.380	-25607.894	-8.218	210445.672892
194	復元：金属プレート	-13625.507	-25618.897	4.159	-106548.992623
P97	新設：金属プレート	-13625.221	-25619.728	0.484	-12399.948352
FX50	新設：金属プレート	-13625.023	-25620.302	12.868	-329682.046136
倍 面 積					-351.005792
面　積					175.5028960
地　積					175.50 ㎡

地　番		⑲ 1419-20			
測点名	境界標種	Ｘ 座 標	Ｙ 座 標	Ｘｎ＋１－Ｘｎ－１	Ｙ（Ｘｎ＋１－Ｘｎ－１）
FX52	新設：金属プレート	-13629.380	-25607.894	12.536	-321020.559184
AS14	新設：金属プレート	-13617.289	-25602.975	8.196	-209841.983100
CG34	新設：金属プレート	-13621.184	-25593.370	-6.689	171194.051930
CG35	新設：金属プレート	-13623.978	-25592.202	-5.442	139272.763284
CG36	新設：金属プレート	-13626.626	-25593.283	-3.586	91777.512838
CG37	新設：金属プレート	-13627.564	-25590.961	-7.858	201093.771538
FX54	新設：金属プレート	-13634.484	-25593.835	-2.261	57867.660935
195	復元：金属プレート	-13629.825	-25606.629	5.104	-130696.234416
倍 面 積					-353.016175
面　積					176.5080875
地　積					176.50 ㎡

作 成 者	（令和6年7月18日作成）	申 請 人		縮尺	1／

地　　番	1419-2ないし1419-28
土地の所在	熊本市北区梶尾町字出口

地 積 測 量 図

地　番		⑳ 1419-21			
測点名	境界標種	X 座 標	Y 座 標	Xn＋1－Xn－1	Y（Xn＋1－Xn－1）
AS29	新設：金属プレート	-13600.497	-25631.002	24.019	-615631.037038
FX74	新設：金属プレート	-13580.245	-25621.958	14.394	-368802.463452
FX72	新設：金属プレート	-13586.103	-25613.623	-24.019	615213.610837
AS17	新設：金属プレート	-13604.264	-25621.744	-14.394	368799.383136
倍 面 積					-420.506517
面　積					210.2532585
地　積					210.25　㎡

地　番		㉑ 1419-22			
測点名	境界標種	X 座 標	Y 座 標	Xn＋1－Xn－1	Y（Xn＋1－Xn－1）
AS17	新設：金属プレート	-13604.264	-25621.744	20.451	-523990.286544
FX72	新設：金属プレート	-13586.103	-25613.623	12.304	-315150.017392
FX71	新設：金属鋲	-13591.960	-25605.288	-21.926	561421.544688
AS16	新設：金属プレート	-13608.029	-25612.474	-14.594	373788.445556
CG52	新設：金属プレート	-13606.554	-25616.114	3.765	-96444.669210
倍 面 積					-374.982902
面　積					187.4914510
地　積					187.49　㎡

地　番		㉒ 1419-23			
測点名	境界標種	X 座 標	Y 座 標	Xn＋1－Xn－1	Y（Xn＋1－Xn－1）
AS16	新設：金属プレート	-13608.029	-25612.474	20.201	-517397.587274
FX71	新設：金属鋲	-13591.960	-25605.288	9.626	-246476.502288
FX104	新設：金属プレート	-13598.403	-25596.119	-20.201	517067.199919
AS15	新設：金属プレート	-13612.161	-25602.272	-9.626	246447.470272
倍 面 積					-359.419371
面　積					179.7096855
地　積					179.70　㎡

地　番		㉓ 1419-24			
測点名	境界標種	X 座 標	Y 座 標	Xn＋1－Xn－1	Y（Xn＋1－Xn－1）
AS15	新設：金属プレート	-13612.161	-25602.272	17.776	-455105.987072
FX104	新設：金属プレート	-13598.403	-25596.119	9.957	-254860.556883
FX64	新設：金属プレート	-13602.204	-25590.711	-5.917	151420.236987
FX65-2	新設：金属プレート	-13604.320	-25587.327	-4.943	126478.157361
CG49-1	新設：金属プレート	-13607.147	-25586.313	-10.691	273543.272283
CG50	新設：金属プレート	-13615.011	-25589.565	-9.032	231124.951080
CG51	新設：金属プレート	-13616.179	-25592.355	2.850	-72938.211750
倍 面 積					-338.137994
面　積					169.0689970
地　積					169.06　㎡

地　番		㉔ 1419-25			
測点名	境界標種	X 座 標	Y 座 標	Xn＋1－Xn－1	Y（Xn＋1－Xn－1）
AS23	新設：金属プレート	-13586.100	-25710.198	10.037	-258053.257326
BC19	新設：金属プレート	-13578.057	-25709.119	10.344	-265935.126936
BC16	新設：金属プレート	-13575.756	-25705.175	-3.650	93823.888750
BC15	新設：金属プレート	-13581.707	-25690.428	-10.726	275555.530728
Y18	新設：金属プレート	-13586.482	-25691.323	-6.781	174212.861263
Y19	新設：プラスチック杭	-13588.488	-25691.684	-2.032	52205.501888
W3	新設：プラスチック杭	-13588.514	-25693.319	0.394	-10123.167686
WW13	新設：プラスチック杭	-13588.094	-25710.466	2.414	-62065.064924
倍 面 積					-378.834243
面　積					189.4171215
地　積					189.41　㎡

地　番		㉕ 1419-26			
測点名	境界標種	X 座 標	Y 座 標	Xn＋1－Xn－1	Y（Xn＋1－Xn－1）
BC19	新設：金属プレート	-13578.057	-25709.119	-1.035	26608.938165
BC18	新設：金属プレート	-13576.791	-25708.953	2.774	-71316.635622
BC17	新設：金属プレート	-13575.283	-25706.350	1.035	-26606.072250
BC16	新設：金属プレート	-13575.756	-25705.175	-2.774	71306.155450
倍 面 積					-7.614257
面　積					3.8071285
地　積					3.80　㎡

地　番		㉖ 1419-27			
測点名	境界標種	X 座 標	Y 座 標	Xn＋1－Xn－1	Y（Xn＋1－Xn－1）
CCG14	新設：金属プレート	-13585.168	-25681.942	-6.579	168961.496418
W4	新設：プラスチック杭	-13588.344	-25682.576	-3.320	85266.152320
Y19	新設：プラスチック杭	-13588.488	-25691.684	1.862	-47837.915608
Y18	新設：金属プレート	-13586.482	-25691.323	6.781	-174212.861263
BC15	新設：金属プレート	-13581.707	-25690.428	4.717	-121181.748876
CCG15	新設：金属プレート	-13581.765	-25690.305	-3.461	88914.145605
倍 面 積					-90.731404
面　積					45.3657020
地　積					45.36　㎡

地　番		㉗ 1419-28			
測点名	境界標種	X 座 標	Y 座 標	Xn＋1－Xn－1	Y（Xn＋1－Xn－1）
AS21	新設：金属プレート	-13628.109	-25589.572	-7.434	190232.878248
FX60	新設：金属プレート	-13634.998	-25592.425	-6.580	168398.156500
PPP107	復元：金属プレート	-13634.689	-25593.271	0.514	-13154.941294
FX54	新設：金属プレート	-13634.484	-25593.835	7.125	-182356.074375
CG37	新設：金属プレート	-13627.564	-25590.961	6.375	-163142.376375
倍 面 積					-22.357296
面　積					11.1786480
地　積					11.17　㎡

作 成 者	（令和6年7月18日作成）	申 請 人		縮尺	1／

公共施設新旧対照図

従前・新設の別	符号	色別	名　称	延長m	幅員m	面積㎡	管理予定者
新　設	①		新設道路	143.39	5.00	818.72	熊本市
新　設	②		道路後退1			135.20	〃
新　設	③		道路後退2			44.67	〃
新　設	④		道路後退3			129.24	〃
新　設	⑤		排水用地			11.06	〃
新　設	⑥		防火水槽			44.69	〃
新　設	⑦		公園			150.72	〃
新　設	⑧		緑道			37.66	〃
新　設	⑨		ゴミ置場			3.77	申請人

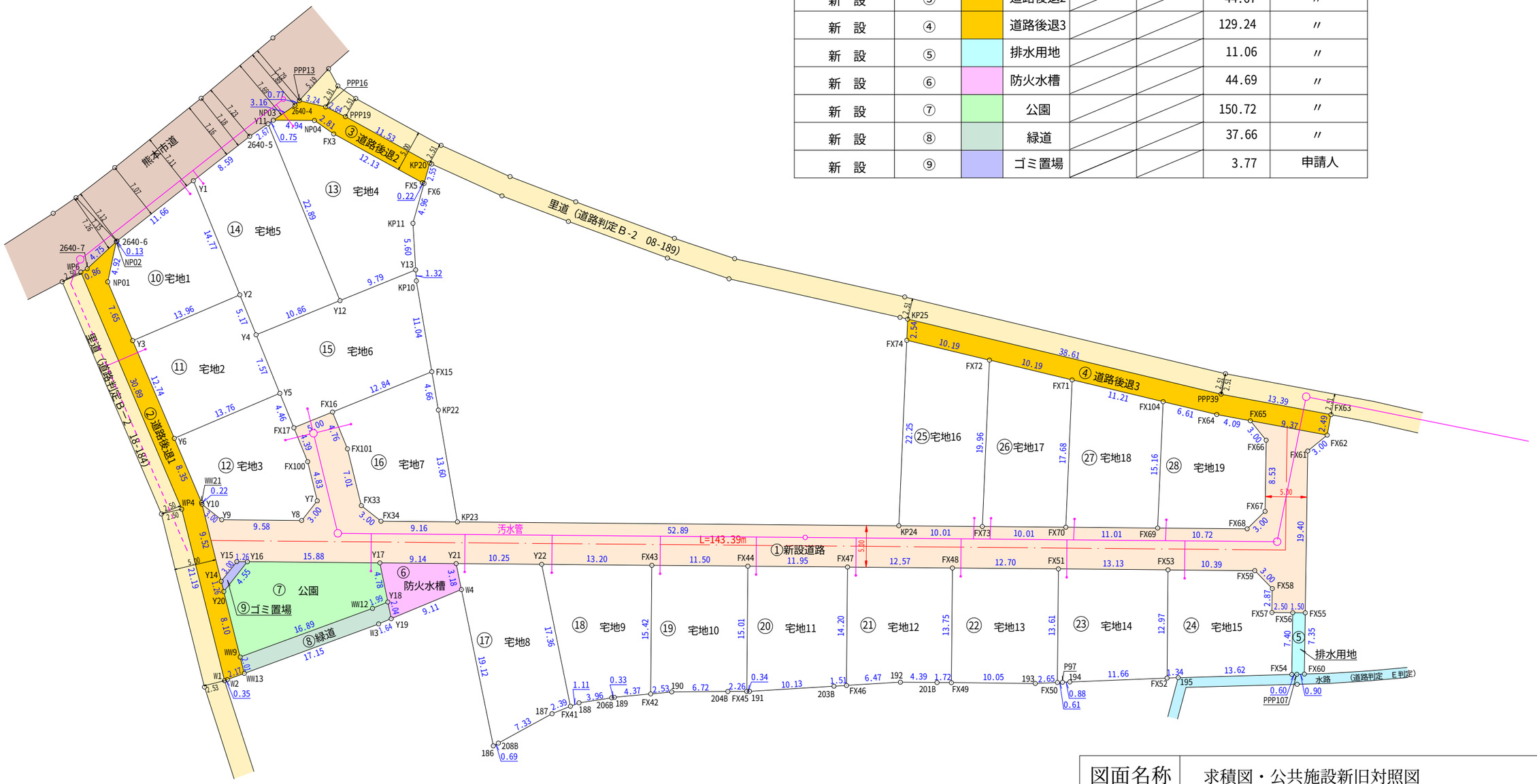

図面名称	求積図・公共施設新旧対照図		
縮　尺	1/500	図　番	
申請地	熊本市北区梶尾町字出口1420番,1421番3,1422番1,1419番の一部		
申請者			
設計者			

地　番	① 新設道路			
NO	Xn	Yn	Yn+1-Yn-1	Xn・(Yn+1-Yn-1)
Y10	-13567.384	-25707.700	2.768	-37554.518912
Y9	-13569.982	-25706.192	10.382	-140883.553124
Y8	-13573.592	-25697.318	11.477	-155784.115384
Y7	-13572.092	-25694.715	3.270	-44380.740840
FX100	-13567.304	-25694.048	0.629	-8533.834216
FX17	-13562.916	-25694.086	4.962	-67299.189192
FX16	-13562.873	-25689.086	5.041	-68370.442793
FX101	-13567.630	-25689.045	-0.927	12577.193010
FX33	-13574.573	-25690.013	0.532	-7221.672836
FX34	-13577.174	-25688.513	9.981	-135513.773694
KP23	-13580.625	-25680.032	57.472	-780505.680000
KP24	-13600.557	-25631.041	58.259	-792354.850263
FX73	-13604.328	-25621.773	18.536	-252169.823808
FX70	-13608.099	-25612.505	19.463	-264854.430837
FX69	-13612.246	-25602.310	20.127	-273973.675242
FX68	-13616.287	-25592.378	12.703	-172967.693761
FX67	-13615.129	-25589.607	6.036	-82180.918644
FX66	-13607.245	-25586.342	2.355	-32045.061975
FX65	-13604.383	-25587.252	7.014	-95421.142362
FX62	-13609.375	-25579.328	5.063	-68904.265625
FX61	-13610.285	-25582.189	-10.285	139981.781225
FX55	-13628.208	-25589.613	-8.813	120105.397104
FX56	-13627.643	-25591.002	-3.705	50490.417315
FX57	-13626.701	-25593.318	-1.218	16597.321818
FX58	-13624.049	-25592.220	-0.059	803.818891
FX59	-13621.278	-25593.377	-10.785	146905.483230
FX53	-13617.362	-25603.005	-21.794	296776.787428
FX51	-13612.412	-25615.171	-23.929	325731.406748
FX48	-13607.626	-25626.934	-23.403	318459.271278
FX47	-13602.890	-25638.574	-22.709	308908.029010
FX44	-13598.387	-25649.643	-21.721	295370.564027
FX43	-13594.053	-25660.295	-22.876	310977.556428
Y22	-13589.080	-25672.519	-21.719	295141.228520
Y21	-13585.217	-25682.014	-17.958	243963.326886
Y17	-13581.773	-25690.477	-23.176	314771.171048
Y16	-13575.787	-25705.190	-15.885	215651.376495
Y15	-13575.311	-25706.362	-3.770	51178.922470
Y14	-13576.819	-25708.960	-1.338	18165.783822
			合　計	1637.453245
			合　計　面　積	818.7266225
			地　積	818.72　㎡

地　番	② 道路後退1			
NO	Xn	Yn	Yn+1-Yn-1	Xn・(Yn+1-Yn-1)
W1	-13588.032	-25712.980	2.456	-33372.206592
WP4	-13567.033	-25710.175	2.048	-27785.283584
WP6	-13536.153	-25710.932	0.099	-1340.079147
2640-7	-13536.066	-25710.076	5.280	-71470.428480
NP02	-13534.339	-25705.652	1.701	-23021.910639
NP01	-13538.435	-25708.375	-2.536	34333.471160
Y3	-13546.085	-25708.188	0.499	-6759.496415
Y6	-13558.818	-25707.876	0.517	-7009.908906
WW21	-13567.168	-25707.671	0.176	-2387.821568
Y10	-13567.384	-25707.700	-1.289	17488.357976
Y14	-13576.819	-25708.960	-1.427	19374.120713
Y20	-13578.072	-25709.127	-1.239	16823.231208
WW9	-13586.100	-25710.199	-1.339	18191.787900
WW13	-13588.094	-25710.466	-2.432	33046.244608
W2	-13588.043	-25712.631	-2.514	34160.340102
			合　計	270.418336
			合　計　面　積	135.2091680
			地　積	135.20　㎡

地　番	③ 道路後退2			
NO	Xn	Yn	Yn+1-Yn-1	Xn・(Yn+1-Yn-1)
PPP13	-13526.704	-25679.016	3.343	-45219.771472
PPP16	-13528.565	-25676.368	4.421	-59809.785865
PPP19	-13530.525	-25674.595	9.116	-123344.265900
KP20	-13539.417	-25667.252	5.804	-78582.776268
FX6	-13541.445	-25668.791	-1.692	22912.124940
FX5	-13541.286	-25668.944	-7.875	106637.627250
FX3	-13531.935	-25676.666	-9.271	125454.569385
NP04	-13529.585	-25678.215	-6.131	82949.885635
NP03	-13527.737	-25682.797	-1.496	20237.494552
2640-4	-13527.042	-25679.711	3.781	-51145.745802
			合　計	89.356455
			合　計　面　積	44.6782275
			地　積	44.67　㎡

地　番	④ 道路後退3			
NO	Xn	Yn	Yn+1-Yn-1	Xn・(Yn+1-Yn-1)
KP25	-13577.926	-25620.921	32.629	-443034.147454
PPP39	-13600.127	-25589.329	42.923	-583758.251221
FX63	-13607.265	-25577.998	10.001	-136086.257265
FX62	-13609.375	-25579.328	-9.254	125941.156250
FX65	-13604.383	-25587.252	-11.383	154858.691689
FX64	-13602.204	-25590.711	-8.867	120610.742868
FX104	-13598.403	-25596.119	-14.577	198223.920531
FX71	-13591.960	-25605.288	-17.504	237913.667840
FX72	-13586.103	-25613.623	-16.670	226480.337010
FX74	-13580.245	-25621.958	-7.298	99108.628010
			合　計	258.488258
			合　計　面　積	129.2441290
			地　積	129.24　㎡

地　番	⑤ 排水用地			
NO	Xn	Yn	Yn+1-Yn-1	Xn・(Yn+1-Yn-1)
FX55	-13628.208	-25589.613	-1.423	19392.939984
FX60	-13634.998	-25592.425	-3.658	49876.822684
PPP107	-13634.689	-25593.271	-1.410	19224.911490
FX54	-13634.484	-25593.835	2.269	-30936.644196
FX56	-13627.643	-25591.002	4.222	-57535.908746
			合　計	22.121216
			合　計　面　積	11.0606080
			地　積	11.06　㎡

地　番	⑥ 防火水槽			
NO	Xn	Yn	Yn+1-Yn-1	Xn・(Yn+1-Yn-1)
Y21	-13585.217	-25682.014	7.901	-107336.799517
W4	-13588.344	-25682.576	-9.670	131399.286480
Y19	-13588.488	-25691.684	-8.747	118858.504536
Y18	-13586.482	-25691.323	1.207	-16398.883774
Y17	-13581.773	-25690.477	9.309	-126432.724857
			合　計	89.382868
			合　計　面　積	44.6914340
			地　積	44.69　㎡

地　番	⑦ 公園			
NO	Xn	Yn	Yn+1-Yn-1	Xn・(Yn+1-Yn-1)
WW9	-13586.100	-25710.199	-15.817	214891.343700
Y20	-13578.072	-25709.127	5.009	-68012.562648
Y16	-13575.787	-25705.190	18.650	-253188.427550
Y17	-13581.773	-25690.477	13.867	-188338.446191
Y18	-13586.482	-25691.323	-2.833	38490.503506
WW12	-13586.514	-25693.310	-18.876	256459.038264
			合　計	301.449081
			合　計　面　積	150.7245405
			地　積	150.72　㎡

地　番	⑧ 緑道			
NO	Xn	Yn	Yn+1-Yn-1	Xn・(Yn+1-Yn-1)
WW9	-13586.100	-25710.199	17.156	-233083.131600
WW12	-13586.514	-25693.310	18.876	-256459.038264
Y18	-13586.482	-25691.323	1.626	-22091.619732
Y19	-13588.488	-25691.684	-1.996	27122.622048
W3	-13588.514	-25693.319	-18.782	255219.469948
WW13	-13588.094	-25710.466	-16.880	229367.026720
			合　計	75.329120
			合　計　面　積	37.6645600
			地　積	37.66　㎡

地　番	⑨ ゴミ置場			
NO	Xn	Yn	Yn+1-Yn-1	Xn・(Yn+1-Yn-1)
Y20	-13578.072	-25709.127	-3.770	51189.331440
Y14	-13576.819	-25708.960	2.765	-37539.904535
Y15	-13575.311	-25706.362	3.770	-51178.922470
Y16	-13575.787	-25705.190	-2.765	37537.051055
			合　計	7.555490
			合　計　面　積	3.7777450
			地　積	3.77　㎡

地　番	⑩ 宅地1			
NO	Xn	Yn	Yn+1-Yn-1	Xn・(Yn+1-Yn-1)
NP02	-13534.339	-25705.652	2.846	-38518.728794
2640-6	-13534.291	-25705.529	11.290	-152802.145390
Y1	-13530.951	-25694.362	11.294	-152818.560594
Y2	-13545.718	-25694.235	-13.826	187283.097068
Y3	-13546.085	-25708.188	-14.140	191541.641900
NP01	-13538.435	-25708.375	2.536	-34333.471160
			合　計	351.833030
			合　計　面　積	175.9165150
			地　積	175.91　㎡

地　番	⑪ 宅地2			
NO	Xn	Yn	Yn+1-Yn-1	Xn・(Yn+1-Yn-1)
Y3	-13546.085	-25708.188	13.641	-184782.145485
Y2	-13545.718	-25694.235	13.998	-189612.960564
Y4	-13550.885	-25694.190	0.111	-1504.148235
Y5	-13558.457	-25694.124	-13.686	185561.042502
Y6	-13558.818	-25707.876	-14.064	190691.216352
			合　計	353.004570
			合　計　面　積	176.5022850
			地　積	176.50　㎡

地　番	⑫ 宅地3			
NO	Xn	Yn	Yn+1-Yn-1	Xn・(Yn+1-Yn-1)
Y6	-13558.818	-25707.876	13.547	-183681.307446
Y5	-13558.457	-25694.124	13.790	-186971.122030
FX17	-13562.916	-25694.086	0.076	-1030.781616
FX100	-13567.304	-25694.048	-0.629	8533.834216
Y7	-13572.092	-25694.715	-3.270	44380.740840
Y8	-13573.592	-25697.318	-11.477	155784.115384
Y9	-13569.982	-25706.192	-10.382	140883.553124
Y10	-13567.384	-25707.700	-1.479	20066.160936
WW21	-13567.168	-25707.671	-0.176	2387.821568
			合　計	353.014976
			合　計　面　積	176.5074880
			地　積	176.50　㎡

図面名称	求積図・公共施設新旧対照図		
縮　尺		図　番	
申請地	熊本市北区梶尾町字出口1420番,1421番3,1422番1,1419番の一部		
申請者			
設計者			

地　番	⑬ 宅地4			
NO	Xn	Yn	Yn+1-Yn-1	Xn・(Yn+1-Yn-1)
Y11	-13527.902	-25683.529	0.534	-7223.899668
NP03	-13527.737	-25682.797	5.314	-71886.394418
NP04	-13529.585	-25678.215	6.131	-82949.885635
FX3	-13531.935	-25676.666	9.271	-125454.569385
FX5	-13541.286	-25668.944	7.875	-106637.627250
FX6	-13541.445	-25668.791	-2.843	38498.328135
KP11	-13545.392	-25671.787	-4.751	64354.157392
Y13	-13550.706	-25673.542	-11.544	156429.350064
Y12	-13550.791	-25683.331	-9.987	135331.749717
			合　計	461.208952
			合　計　面　積	230.6044760
			地　積	230.60　㎡

地　番	⑭ 宅地5			
NO	Xn	Yn	Yn+1-Yn-1	Xn・(Yn+1-Yn-1)
Y1	-13530.951	-25694.362	8.105	-109668.357855
2640-5	-13528.488	-25686.130	10.833	-146554.110504
Y11	-13527.902	-25683.529	2.799	-37864.597698
Y12	-13550.791	-25683.331	-10.661	144464.982851
Y4	-13550.885	-25694.190	-10.904	147758.850040
Y2	-13545.718	-25694.235	-0.172	2329.863496
			合　計	466.630330
			合　計　面　積	233.3151650
			地　積	233.31　㎡

地　番	⑮ 宅地6			
NO	Xn	Yn	Yn+1-Yn-1	Xn・(Yn+1-Yn-1)
Y4	-13550.885	-25694.190	10.793	-146254.701805
Y12	-13550.791	-25683.331	20.648	-279796.732568
Y13	-13550.706	-25673.542	9.375	-127037.868750
KP10	-13551.959	-25673.956	-2.704	36644.497136
FX15	-13562.762	-25676.246	-15.130	205204.589060
FX16	-13562.873	-25689.086	-17.840	241961.654320
FX17	-13562.916	-25694.086	-5.038	68329.970808
Y5	-13558.457	-25694.124	-0.104	1410.079528
			合　計	461.487729
			合　計　面　積	230.7438645
			地　積	230.74　㎡

地　番	⑯ 宅地7			
NO	Xn	Yn	Yn+1-Yn-1	Xn・(Yn+1-Yn-1)
FX16	-13562.873	-25689.086	12.799	-173591.211527
FX15	-13562.762	-25676.246	11.874	-161044.235988
KP22	-13567.321	-25677.212	-3.786	51365.877306
KP23	-13580.625	-25680.032	-11.301	153474.643125
FX34	-13577.174	-25688.513	-9.981	135513.773694
FX33	-13574.573	-25690.013	-0.532	7221.672836
FX101	-13567.630	-25689.045	0.927	-12577.193010
			合　計	363.326436
			合　計　面　積	181.6632180
			地　積	181.66　㎡

地　番	⑰ 宅地8			
NO	Xn	Yn	Yn+1-Yn-1	Xn・(Yn+1-Yn-1)
186	-13607.172	-25685.929	2.672	-36358.363584
W4	-13588.344	-25682.576	3.915	-53198.366760
Y21	-13585.217	-25682.014	10.057	-136626.527369
Y22	-13589.080	-25672.519	6.426	-87323.428080
FX41	-13606.168	-25675.588	-5.457	74248.858776
187	-13606.186	-25677.976	-9.660	131435.756760
208B	-13607.088	-25685.248	-7.953	108217.170864
			合　計	395.100607
			合　計　面　積	197.5503035
			地　積	197.55　㎡

地　番	⑱ 宅地9			
NO	Xn	Yn	Yn+1-Yn-1	Xn・(Yn+1-Yn-1)
FX41	-13606.168	-25675.588	1.964	-26722.513952
Y22	-13589.080	-25672.519	15.293	-207817.800440
FX43	-13594.053	-25660.295	6.414	-87192.255942
FX42	-13608.335	-25666.105	-10.010	136219.433350
189	-13607.114	-25670.305	-4.517	61463.333938
206B	-13607.042	-25670.622	-4.178	56850.221476
188	-13606.159	-25674.483	-4.966	67568.185594
			合　計	368.604024
			合　計　面　積	184.3020120
			地　積	184.30　㎡

地　番	⑲ 宅地10			
NO	Xn	Yn	Yn+1-Yn-1	Xn・(Yn+1-Yn-1)
FX42	-13608.335	-25666.105	3.377	-45955.347295
FX43	-13594.053	-25660.295	16.462	-223785.300486
FX44	-13598.387	-25649.643	4.996	-67937.541452
FX45	-13612.291	-25655.299	-7.765	105699.439615
204B	-13611.473	-25657.408	-8.373	113968.863429
190	-13609.042	-25663.672	-8.697	118357.838274
			合　計	347.952085
			合　計　面　積	173.9760425
			地　積	173.97　㎡

地　番	⑳ 宅地11			
NO	Xn	Yn	Yn+1-Yn-1	Xn・(Yn+1-Yn-1)
FX45	-13612.291	-25655.299	5.340	-72689.633940
FX44	-13598.387	-25649.643	16.725	-227433.022575
FX47	-13602.890	-25638.574	5.719	-77794.927910
FX46	-13616.041	-25643.924	-6.781	92330.374021
203B	-13615.572	-25645.355	-11.059	150574.610748
191	-13612.414	-25654.983	-9.944	135361.844816
			合　計	349.245160
			合　計　面　積	174.6225800
			地　積	174.62　㎡

地　番	㉑ 宅地12			
NO	Xn	Yn	Yn+1-Yn-1	Xn・(Yn+1-Yn-1)
FX46	-13616.041	-25643.924	-0.797	10851.984677
FX47	-13602.890	-25638.574	16.990	-231113.101100
FX48	-13607.626	-25626.934	6.457	-87864.441082
FX49	-13620.364	-25632.117	-6.776	92291.586464
201B	-13619.715	-25633.710	-5.660	77087.586900
192	-13618.057	-25637.777	-10.214	139094.834198
			合　計	348.450057
			合　計　面　積	174.2250285
			地　積	174.22　㎡

地　番	㉒ 宅地13			
NO	Xn	Yn	Yn+1-Yn-1	Xn・(Yn+1-Yn-1)
FX49	-13620.364	-25632.117	-4.127	56211.242228
FX48	-13607.626	-25626.934	16.946	-230594.830196
FX51	-13612.412	-25615.171	6.632	-90277.516384
FX50	-13625.023	-25620.302	-7.636	104040.675628
193	-13624.159	-25622.807	-11.815	160969.438585
			合　計	349.009861
			合　計　面　積	174.5049305
			地　積	174.50　㎡

地　番	㉓ 宅地14			
NO	Xn	Yn	Yn+1-Yn-1	Xn・(Yn+1-Yn-1)
FX51	-13612.412	-25615.171	17.297	-235453.890364
FX53	-13617.362	-25603.005	7.277	-99093.543274
FX52	-13629.380	-25607.894	-15.892	216598.106960
194	-13625.507	-25618.897	-11.834	161244.249838
P97	-13625.221	-25619.728	-1.405	19143.435505
FX50	-13625.023	-25620.302	4.557	-62089.229811
			合　計	349.128854
			合　計　面　積	174.5644270
			地　積	174.56　㎡

地　番	㉔ 宅地15			
NO	Xn	Yn	Yn+1-Yn-1	Xn・(Yn+1-Yn-1)
FX52	-13629.380	-25607.894	3.624	-49392.873120
FX53	-13617.362	-25603.005	14.517	-197683.244154
FX59	-13621.278	-25593.377	10.785	-146905.483230
FX58	-13624.049	-25592.220	0.059	-803.818891
FX57	-13626.701	-25593.318	1.218	-16597.321818
FX56	-13627.643	-25591.002	-0.517	7045.491431
FX54	-13634.484	-25593.835	-15.627	213066.081468
195	-13629.825	-25606.629	-14.059	191621.709675
			合　計	350.541361
			合　計　面　積	175.2706805
			地　積	175.27　㎡

地　番	㉕ 宅地16			
NO	Xn	Yn	Yn+1-Yn-1	Xn・(Yn+1-Yn-1)
KP24	-13600.557	-25631.041	-0.185	2516.103045
FX74	-13580.245	-25621.958	17.418	-236540.707410
FX72	-13586.103	-25613.623	0.185	-2513.429055
FX73	-13604.328	-25621.773	-17.418	236960.185104
			合　計	422.151684
			合　計　面　積	211.0758420
			地　積	211.07　㎡

地　番	㉖ 宅地17			
NO	Xn	Yn	Yn+1-Yn-1	Xn・(Yn+1-Yn-1)
FX73	-13604.328	-25621.773	-1.118	15209.638704
FX72	-13586.103	-25613.623	16.485	-223966.907955
FX71	-13591.960	-25605.288	1.118	-15195.811280
FX70	-13608.099	-25612.505	-16.485	224329.512015
			合　計	376.431484
			合　計　面　積	188.2157420
			地　積	188.21　㎡

地　番	㉗ 宅地18			
NO	Xn	Yn	Yn+1-Yn-1	Xn・(Yn+1-Yn-1)
FX70	-13608.099	-25612.505	-2.978	40524.918822
FX71	-13591.960	-25605.288	16.386	-222717.856560
FX104	-13598.403	-25596.119	2.978	-40496.044134
FX69	-13612.246	-25602.310	-16.386	223050.262956
			合　計	361.281084
			合　計　面　積	180.6405420
			地　積	180.64　㎡

地　番	㉘ 宅地19			
NO	Xn	Yn	Yn+1-Yn-1	Xn・(Yn+1-Yn-1)
FX69	-13612.246	-25602.310	-3.741	50923.412286
FX104	-13598.403	-25596.119	11.599	-157727.876397
FX64	-13602.204	-25590.711	8.867	-120610.742868
FX65	-13604.383	-25587.252	4.369	-59437.549327
FX66	-13607.245	-25586.342	-2.355	32045.061975
FX67	-13615.129	-25589.607	-6.036	82180.918644
FX68	-13616.287	-25592.378	-12.703	172967.693761
			合　計	340.918074
			合　計　面　積	170.4590370
			地　積	170.45　㎡

図面名称	求積図・公共施設新旧対照図		
縮　尺		図　番	
申請地	熊本市北区梶尾町字出口1420番,1421番3,1422番1,1419番の一部		
申請者			
設計者			